




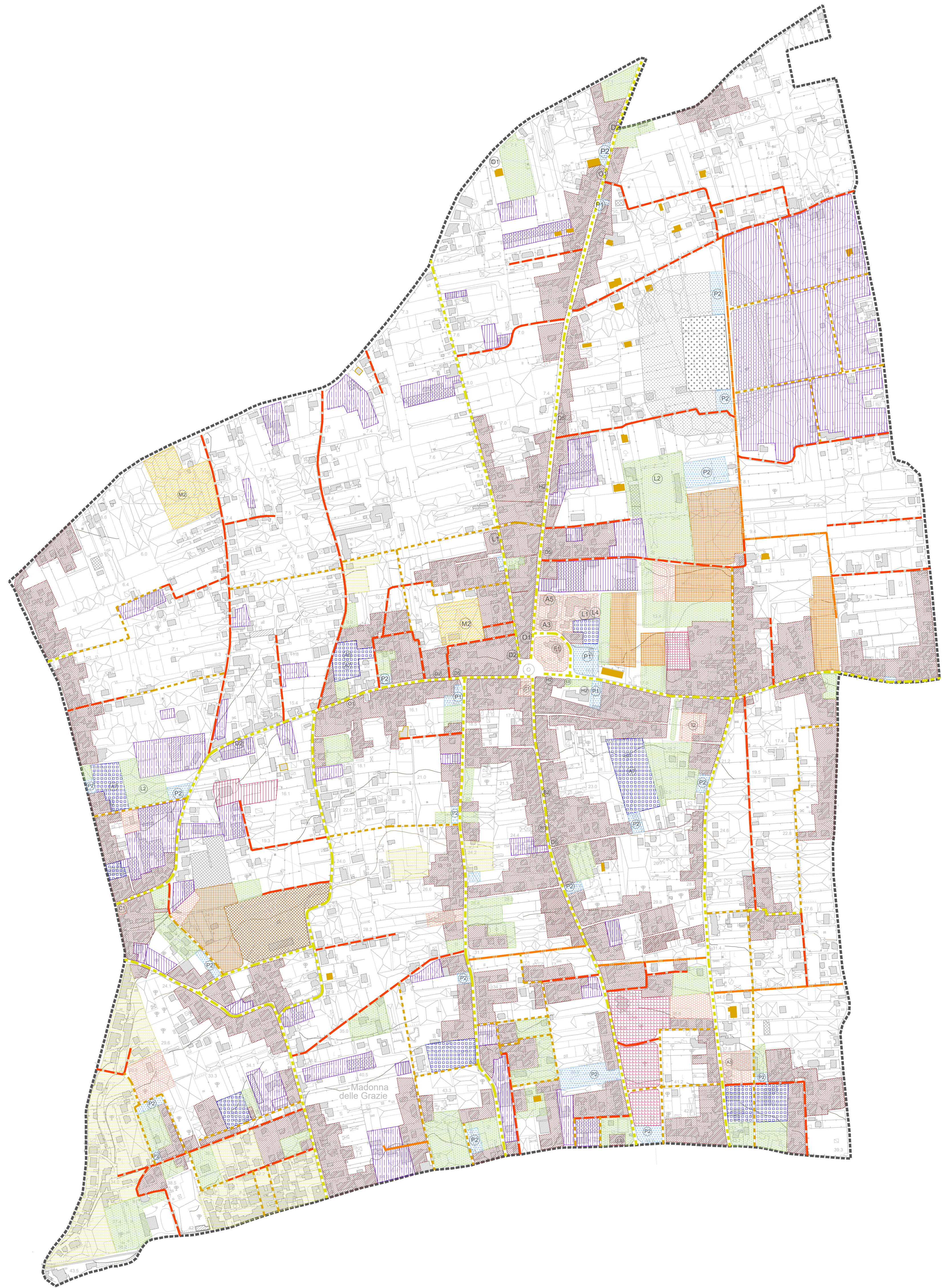


----- Confine Comunale

-  zona B: Residenziale esistente
-  zona C: Residenziale di espansione
-  zona D1: Produttiva ed Artigianale esistente
-  zona D2: Produttiva ed Artigianale di espansione
-  zona E1: Agricola Comune
-  zona E2: Agricola di rispetto cimiteriale
-  zona F1: Attrezzature di interesse comune
-  zona F2: Attrezzature scolastiche
-  zona F3: Verde e sport
-  zona F4: Parcheggio
-  zona F5: Cimitero
-  zona F6: Mercato
-  zona G1: Aree soggette a tutela archeologica
-  zona G2: Centrale Enel
-  zona H1: Turistico alberghiera esistente
-  zona H2: Turistico alberghiera di espansione
-  Costruzioni realizzate dal 1992 al 1996

Attrezzature		Esistente	Progetto
Asilo		(A1)	(A2)
Scuola Elementare		(A3)	(A4)
Scuola Media		(A5)	(A6)
Scuola superiore			(A7)
Biblioteca			(B2)
Chiesa		(C1)	(C2)
Ambulatorio			(D2)
Farmacia		(D4)	(D5)
Centro sociale			(D6)
Municipio		(F1)	
Posta e telecomunicazioni		(H1)	
Banca		(H2)	
Stazione carabinieri			(I2)
Stazione vigili urbani			(I3)
Centro sportivo			(L1)
Campo di calcio			(L2)
Piscina			(L3)
Pista di pattinaggio			(L4)
Campo da tennis		(L5)	(L6)
Mercato			(M2)
Distributore di benzina		(O1)	
Parcheggio		(P1)	(P2)

- Viabilità
-  Strade comunali esistenti
 -  Strade principali di progetto
 -  Strade secondarie di progetto
 -  Strade da ampliare
 -  Strade da riqualificare
 -  Linea ferroviaria



PUC

PRELIMINARE
Piano Urbanistico Comunale



SANTA MARIA LA CARITÀ
Città Metropolitana di Napoli

PROGETTISTA
PROF. ARCH. PASQUALE MIANO

CON
ARCH. EMANUELE COLOMBO
ARCH. ALESSIA GENTILE
ARCH. CLAUDIA SORBO
ARCH. GABRIELLA DE LUZIO

SINDACO
AVV. TO GIOSUÉ CARLO MARIA ANTONIO D'AMORA

ASSESSORE ALL'URBANISTICA
DOTT. FRANCESCO CASCONE

RUP
ING. VINCENZO FERRAIOLI



Zonizzazione del PRG vigente sovrapposto
al rilievo attuale

SCALA: 1:5000
DATA:

T6.1